

Paré:

Orientační schéma:






Razítko oprávněné osoby:

Podpis:

Datum:

Revize:	Datum:	Popis:	Kontroloval:
000	21.03.2022	Definitivní odevzdání dokumentace	-

<b>Stavebník / investor:</b>	<b>Správa železnic, státní organizace</b>		<b>SPRÁVA ŽELEZNIC</b>
Adresa:	Dlážděná 1003/7, 110 00 Praha 1		
Zástupce investora:	Stavební správa východ		
Adresa:	Nerudova 1, 779 00 Olomouc		

<b>Zhotovitel díla:</b>	<b>SUDOP PRAHA a.s.</b>	
Adresa:	Olšanská 2643/1a, 130 00 Praha 3	
Kontakt:	T: +420 605 229 020 E: praha@sudop.cz	
<b>Zhotovitel částí / objektu:</b>	<b>SUDOP PRAHA a.s.</b>	
Adresa:	Olšanská 2643/1a, 130 00 Praha 3	
Kontakt:	T: +420 605 229 020 E: praha@sudop.cz	
Hlavní projektant (HIP):	ING. DANIEL FILIP	Specialista:
		ING. PETR OKRUHLICA

<b>Název stavby / akce:</b>	<b>VÝSTAVBA ŽELEZNIČNÍ ZASTÁVKY PARDUBICE CENTRUM</b>	Označení (S-kód):	<b>S622000607</b>
		Zakázka:	<b>21-180.250</b>
Název části:	Dokladová část pro správní řízení	Označení části:	<b>N.1.5.6</b>
Název objektu / dílčí části:	<b>Geodetický podklad zpracovaný podle jiných právních předpisů Obvod stavby</b>	Číslo objektu / komplexu:	
Název přílohy:	<b>Seznam souřadnic lomových bodů</b>	Číslo přílohy:	<b>1 . 001</b>
Název dílčí části přílohy:			
Odpovědný projektant:	Zpracovatel přílohy:	Měřítko:	-
ING. PETR OKRUHLICA	ING. PETR OKRUHLICA	Formáty:	10xA4
Kraj:	Katastrální území:	TUDU:	
Pardubický	Pardubice [717657]	viz textová část	
		Smluvní datum zpracování:	21/07/2022
S-kód:	Stupeň dokumentace:	Část:	Objekt:
S 6 2 2 0 0 0 6 0 7	P D P S	N 1 5 0 6	X X X X X X X X X X X X
			X X
			1 0 0 1
			0 0 0

DOKUMENT LZE UŽÍVAT POUZE VE SMYSLU PŘÍSLUŠNÉ SMLOUVY O DÍLO. ŽÁDNÁ JEHO ČÁST NEMŮŽE BYT DLE ZÁKONA č. 121/2000 Sb. KOPIROVÁNA NEBO JINÝM ZPŮSOBEM ROZŠÍŘOVÁNA. BEZ SOUHLASU SUDOP PRAHA a.s.

**Obsah :**

<a href="#"><u>1. Seznam souřadnic lomových bodů hranice pozemků ČR - SŽ s.o.</u></a>	str. 2
<a href="#"><u>2. Seznam souřadnic lomových bodů hranice pozemků ČD a.s.</u></a>	str. 4
<a href="#"><u>3. Seznam souřadnic lomových bodů mezi pozemky ČR - SŽ s.o. a ČD a.s.</u></a>	str. 5
<a href="#"><u>4. Seznam souřadnic lomových bodů uvnitř drážního pozemku ČR - SŽ s.o.</u></a>	str. 6
<a href="#"><u>5. Seznam souřadnic lomových bodů trvalého záboru v rámci nároku z ÚMVŽST pro SŽ</u></a>	str. 7
<a href="#"><u>6. Seznam souřadnic lomových bodů trvalého záboru</u></a>	str. 8
<a href="#"><u>7. Seznam souřadnic lomových bodů dočasného záboru do 1 roku</u></a>	str. 9

**1. Seznam souřadnic lomových bodů hranice pozemků ČR - SŽDC s.o.****Souř. systém : S - JTSK**

číslo bodu	Y	X
101	647710,15	1061483,75
102	647705,91	1061484,67
103	647697,55	1061486,47
104	647781,69	1061475,15
105	647763,48	1061478,17
106	647759,40	1061475,99
107	647751,32	1061475,17
108	647724,78	1061480,91
109	647749,64	1061459,60
110	647748,04	1061458,91
111	647745,48	1061457,81
112	647779,57	1061449,42
113	647779,65	1061450,88
114	647660,84	1061523,31
115	647660,87	1061523,62
116	647661,25	1061528,30
117	647634,69	1061532,25
118	647633,21	1061532,47
119	647633,07	1061532,49
120	647788,27	1061483,35
121	647787,38	1061468,91
122	647784,50	1061474,60
123	647693,31	1061487,71
124	647691,78	1061488,04
125	647676,10	1061491,58
126	647805,92	1061514,78
127	647821,28	1061512,50
128	647821,04	1061510,52
129	647830,32	1061509,40
130	647830,53	1061511,13
131	647754,96	1061509,13
132	647753,35	1061511,31
133	647750,38	1061511,75
134	647748,22	1061510,15
135	647722,85	1061513,97
136	647721,42	1061515,89
137	647718,45	1061516,33
138	647716,55	1061514,92
139	647684,56	1061519,74
140	647686,31	1061521,03
141	647689,28	1061520,59
142	647690,59	1061518,83
143	647603,13	1061537,32
144	647604,90	1061538,64
145	647607,87	1061538,21
146	647608,99	1061536,70
147	647560,30	1061542,91
148	647562,69	1061544,69
149	647565,66	1061544,26
150	647567,54	1061541,75
151	647513,35	1061551,00
152	647518,75	1061550,27

**1. Seznam souřadnic lomových bodů hranice pozemků ČR - SŽDC s.o.****Souř. systém : S - JTSK**

číslo bodu	Y	X
153	647521,37	1061552,23
154	647528,60	1061551,19
155	647530,55	1061548,58
156	647539,20	1061547,34
157	647541,44	1061545,92
158	647457,56	1061560,12
159	647457,58	1061560,35
160	647464,25	1061559,77
161	647464,96	1061560,31
162	647472,19	1061559,27
163	647473,43	1061557,61
164	647454,93	1061560,93
165	647452,13	1061561,33
166	647452,08	1061560,99
167	647454,88	1061560,55
168	647432,45	1061529,10
169	647432,33	1061518,85
170	647430,20	1061519,06
171	647422,94	1061519,72
172	647404,00	1061524,02
173	647365,03	1061533,98

**2. Seznam souřadnic lomových bodů hranice pozemků ČD a.s.****Souř. systém : S - JTSK**

číslo bodu	Y	X
201	647757,89	1061462,09
202	647771,73	1061465,55
203	647750,02	1061459,75
204	647780,48	1061463,35
205	647780,70	1061465,49
206	647841,32	1061438,94
207	647837,56	1061440,23
208	647821,26	1061442,58
209	647801,69	1061446,99
210	647801,20	1061447,10
211	647801,32	1061449,56
212	647800,61	1061449,70
213	647796,70	1061450,45
214	647795,53	1061452,76
215	647797,16	1061482,00
216	647665,01	1061494,08
217	647644,73	1061498,55
218	647620,89	1061502,01
219	647604,06	1061504,42
220	647494,48	1061519,92
221	647466,92	1061521,93
222	647434,33	1061528,56
223	647394,10	1061563,00
224	647755,90	1061508,99
225	647767,26	1061507,27
226	647776,17	1061505,85
227	647781,02	1061509,12
228	647782,98	1061508,83
229	647783,55	1061512,40
230	647786,44	1061512,83
231	647786,76	1061512,88
232	647789,81	1061513,34
233	647790,31	1061513,42
234	647798,77	1061514,69
235	647799,35	1061514,78
236	647802,10	1061515,19
237	647802,80	1061515,30
238	647630,14	1061534,44
239	647633,08	1061532,84
240	647579,37	1061539,86
241	647436,87	1061559,01
242	647504,30	1061552,73

**3. Seznam souřadnic lomových bodů mezi pozemky ČR - SŽDC s.o. a ČD a.s.****Souř. systém : S - JTSK**

číslo bodu	Y	X
301	647753,80	1061457,45
302	647753,36	1061457,56
303	647632,86	1061527,51
304	647584,10	1061507,79
305	647558,58	1061511,54
306	647559,46	1061517,53
307	647566,40	1061516,51
308	647566,18	1061515,04
309	647582,05	1061512,73
310	647581,97	1061512,17
311	647584,70	1061511,76
312	647851,92	1061504,78
313	647805,61	1061510,37
314	647532,67	1061547,32
315	647785,02	1061483,82
316	647782,09	1061484,27
317	647778,47	1061482,60
318	647774,32	1061482,80
319	647774,40	1061484,47
320	647764,97	1061485,91
321	647715,27	1061493,51
322	647710,82	1061494,17
323	647685,12	1061497,90
324	647677,44	1061499,10
325	647406,83	1061532,72
326	647366,59	1061540,38

**4. Seznam souřadnic lomových bodů uvnitř drážního pozemku ČR - SŽDC s.o.****Souř. systém : S - JTSK**

číslo bodu	Y	X
401	647779,29	1061475,55
402	647779,74	1061478,57
403	647787,90	1061477,37
404	647781,09	1061483,81
405	647788,24	1061482,80
406	647753,47	1061475,39
407	647743,60	1061476,84
408	647395,37	1061534,90
409	647395,24	1061534,01
410	647392,83	1061534,35
411	647392,24	1061530,20
412	647412,19	1061523,91
413	647415,24	1061523,52
414	647421,93	1061521,97
415	647423,63	1061521,64
416	647431,59	1061521,01
417	647432,35	1061520,93
418	647390,93	1061535,75
419	647389,74	1061528,89
420	647408,26	1061523,05

**5.Seznam souřadnic lomových bodů trvalého záboru v rámci nároku z ÚMVŽST pro SŽ****Souř. systém : S - JTSK**

číslo bodu	Y	X
501	647513,07	1061517,29
502	647484,86	1061521,50
503	647485,08	1061522,98
504	647486,56	1061522,76
505	647487,27	1061527,51
506	647485,79	1061527,73
507	647486,01	1061529,21
508	647541,37	1061520,96
509	647541,53	1061522,03
510	647714,27	1061496,59
511	647714,11	1061495,51
512	647766,75	1061487,75
513	647766,53	1061486,26
514	647765,05	1061486,48



**6. Seznam souřadnic lomových bodů trvalého záboru****Souř. systém : S - JTSK**

číslo bodu	Y	X
601	647540,24	1061513,24
602	647539,82	1061510,40
603	647551,59	1061508,66
604	647621,68	1061498,35

**7. Seznam souřadnic lomových bodů dočasného záboru do 1 roku****Souř. systém : S - JTSK**

číslo bodu	Y	X
702	647778,72	1061471,66
703	647776,65	1061484,44
704	647776,98	1061490,23
705	647476,61	1061534,00
706	647474,73	1061521,36
707	647474,47	1061519,62
708	647476,63	1061519,11
709	647483,70	1061517,48
710	647486,95	1061516,75
711	647497,21	1061514,55
712	647503,61	1061513,25
713	647507,55	1061512,47
714	647510,51	1061511,90
715	647512,48	1061511,53
716	647514,46	1061511,16
717	647516,93	1061510,71
718	647519,40	1061510,26
719	647522,86	1061509,65
720	647528,80	1061508,64
721	647531,27	1061508,23
722	647536,23	1061507,44
723	647543,51	1061506,33
724	647580,04	1061500,95
725	647654,68	1061489,95
726	647653,57	1061483,12
727	647684,26	1061475,17
728	647685,70	1061485,37
730	647440,69	1061518,08
731	647449,04	1061517,31
732	647450,58	1061517,15
733	647451,09	1061520,34
734	647451,30	1061520,31
735	647451,72	1061523,28
736	647448,75	1061523,70
737	647448,33	1061520,73
738	647449,11	1061520,62
739	647448,90	1061519,28